







# ハクトリー

広範囲の路面上にある  
ゴミを簡単に**掃き取り**ます

-  清掃作業が簡単
-  ゴミ捨てが簡単
-  コンパクトに収納
-  ブラシ高低差の調整が可能



ホームページにハクトリーを使用している映像があります。  
ぜひご覧ください。



## クイックシート施工直前までの注意事項



直射日光厳禁

クイックシートを直射日光に長時間あてた状態ではシートが伸びたり、また柔らかくなり施工時に設置しづらい原因ともなります。

特にクイックシート黒色は熱の吸収率が高く、段ボールとシート、またはシート同士が貼付く恐れがありますので施工直前まで直射日光を避け涼しい所に立て掛け厳禁で保管ください。

当社商品に関するご注文・お問い合わせはこちらまで

**Tel 076-289-6639 (直通)** **Fax 076-289-6637**

月刊 SANKO NEWS 8 2014年6月号 Vol.60

SANKO サンコー企業株式会社

石川県河北郡津幡町字旭山1番地2 〒929-0447  
Tel: 076-289-6708 (代表) Fax: 076-289-7992

月刊 サンコーニュース

# MONTHLY SANKO NEWS

August  
2014  
Vol.60

8

## 真夏を走る!! サイクリングロード特集 道路冠水事故防止対策

展示会情報

**EVEX** (イーベックス)  
EV・PHV普及活用技術展 2014



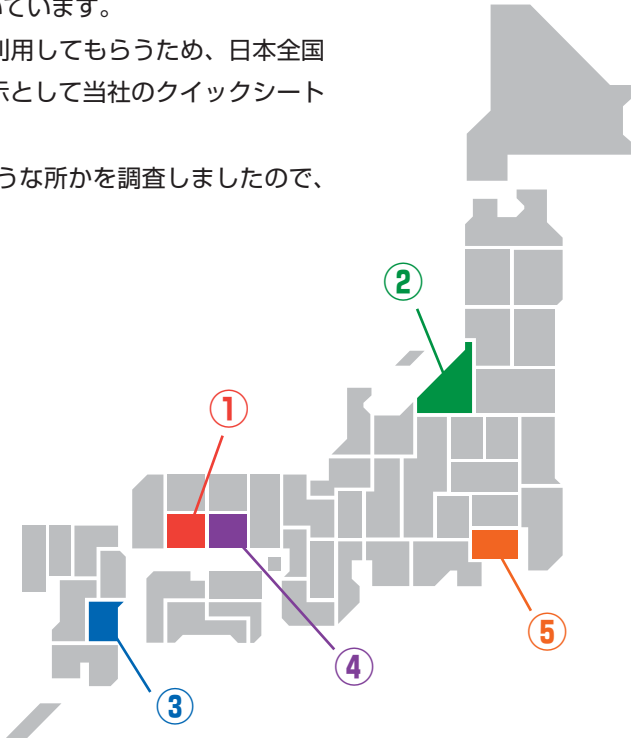


# 真夏を走る!! サイクリングロード特集

昨今の健康思考・環境思考に伴い、自転車（スポーツサイクル）ブームが続いています。

スポーツとしても、日常の交通手段としても活躍する自転車を安心・安全に利用してもらうため、日本全国にサイクリングロード（自転車道）が整備されており、ルート案内や距離標示として当社のクイックシートが採用されています。

今回は、これまでクイックシートが採用されたサイクリングロードがどのような所かを調査しましたので、その一部をご紹介します。是非ご覧ください。



## 日本における自転車道の定義（A種とB種） 参考：ウィキペディア

### A種の自転車道

交通の安全と円滑を主目的とし、日常生活で利用される自転車交通を対象としたもので、多くの場合独立した道路ではなく、道路の一部として自動車等のための車道に併設されます。自転車道の設置されている道路において、普通自転車は自転車道を通行することが原則として義務づけられています。

### B種の自転車道

スポーツやレクリエーションとして自転車を利用すること（サイクリング）を主な目的とした道路を指し、一般にサイクリングロードと呼ばれるのはこちらになります。但し、日本においては自転車専用である場合はごくわずかな例外に過ぎず、歩行者の通行も認められていることが圧倒的に多いため、利用の際は注意が必要です。

## ① かきしま海道サイクリングロード

参考：広島県ホームページ

JR 呉駅（呉市宝町）から切串港（江田島市江田島町切串）を結ぶ約 70km のサイクリングロードです。

地元サイクリストの利用実態や意見などを参考に瀬戸内海の魅力を感じられるルートとして設定されました。

ルートは県が管理する国道・県道、市が管理する市道などから構成されており、推奨ルートを明示するため車道左端に幅 20cm のブルーラインと目的地（呉、切串）までの距離を示した路面標示が設置されています。



**クイックシート** サイズ：W200×H1200mm 広島県 呉市・江田島市 【D-JO-82】

## ② Smart Wellness City にいがた

参考：Smart Wellness City ホームページ

『Smart Wellness City』とは地域住民の健康づくりを目的とした新しい都市モデル構想で、13年5月現在で26市町が加盟しています。

新潟市ではこの活動の一環として地域住民の健康増進のため、サイクリングロードの整備を行っています。

新潟市中心部を流れる信濃川河口部から日本海に沿って新潟の水辺を走る一周約14kmのコースで、路面には基点となる『万代橋』からの距離が標示されています。



**クイックシート** サイズ：φ800mm 新潟県 新潟市 【D-JO-42】

## ③ 宮崎・西都原サイクリングコース

参考：ナビ cafe おでかけサイクルガイド

宮崎県宮崎市（住吉 IC）から西都市（西都原古墳群）を結ぶ全長約 24km のサイクリングロードです。

周辺には古墳群を中心とした史跡の数々や、動物園・植物公園などの施設があり、観光や休日のレジャーとしてサイクリングを楽しむことができます。



**クイックシート** サイズ：W600×H2000mm 宮崎県 西都原市 【D-JO-81】

## ④ 吉備路・「ももたろう伝説」史跡の郷サイクリングコース

参考：ナビ cafe おでかけサイクルガイド

岡山市伊島町を起点に、総社市中央町を終点とする総延長約 25km のサイクリングロードです。比較的交通量の多い市街地エリアを通りますが大部分が自転車専用道となっており快適に走行できます。

周辺には五重塔が有名な備中国分寺や古墳群があり、観光スポットとしても魅力的な場所です。



**クイックシート** サイズ：W400×H1500mm 岡山県 総社市 【J-D-277】

## ⑤ 多摩サイクリングコース

参考：ウィキペディア

東京と神奈川の境を流れる多摩川の両岸にあるサイクリングコース群の通称で、羽田・羽村間を川に沿って走る総延長約 55km の自転車道です。

『多摩サイ』の略称で知られるサイクリングのメッカです。神奈川県川崎市では、路面に各区の花が描かれた路面標示が設置されています。



**クイックシート** サイズ：φ1500mm(左)・φ800mm(右) 神奈川県 川崎市 【D-JO-65(左)・D-JO-66(右)】

# 道路冠水事故防止対策

近年多発する局所的ゲリラ豪雨や台風などにより急に大雨になった場合、道路のアンダーパス部に水がたまることがあります。冠水した道路では、水の下路面状況がわかりづらく見え深さも深かったり、車線がわからなかったり、ドライバーにとって大変危険な状況にもなります。それにより、死亡事故に繋がっているケースもあります。

冠水事故防止対策の一つとして路面標示も活用されています。道路アンダーパス部の路面に水深位置表示をすることで、ドライバーが日常通行する際に水深を確認・警告する学習サインとして、また道路冠水時における注意喚起サインとしても有効です。



**クイックシート** 全寸W2500×H800mm(塗り幅) 富山県 小矢部市



**クイックシート** 全寸W2500×H800mm(塗り幅) 長野県 佐久市

## 展示会情報

# EVEX (イーベックス) EV・PHV普及活用技術展 2014

「EV(電気自動車)専門展示会」として、EVの普及に向けた様々な技術的課題の解決やEVならではの用途を提案する専門展示会です。当社は、充電スペースを示す「屋外路面シート」のデザイン・製造・販売・施工をご提案するため、この展示会に初出展いたします。

展示会の入場招待状がご入り用の方は当社までお問い合わせ下さい。是非ご来場をお待ちしております。

会期 2014年9月17日(水)～19日(金)

開催時間 10:00～17:00

会場 東京ビッグサイト 東2・3ホール

ブース番号 W-16

公式サイト <http://www.evex.jp/>

